



## Amtliche Bekanntmachung der Gemeinde Trittau

Die nachstehende **Widmungsverfügung der Gemeinde Trittau** vom 05.05.2023 wird hiermit öffentlich bekannt gemacht:

Gemäß § 6 des Straßen- und Wegegesetzes -StrWG- des Landes Schleswig-Holstein vom 22. Juni 1962 (GVOBl. Schl.-H. S. 237) in der Fassung vom 25. November 2003 (GVOBl. Schl.-H. S. 631, ber. GVOBl. Schl.-H. 2004 S. 140 zuletzt geändert durch Gesetz vom 03.05.2022 (GVOBl. Schl.-H. S. 622) und der Beschlussfassung der Gemeindevertretung der Gemeinde Trittau vom 04.05.2023 werden

die Flurstücke: 12/7, Größe 2.556m<sup>2</sup>, der Flur 4 der Gemarkung Trittau und die Flurstücke 99/ 4, Größe 3 m<sup>2</sup>, 226/96 teilweise mit einer Fläche von 27,65 m<sup>2</sup>, 66/6 mit 2 Teilflächen von 10,68 m<sup>2</sup> und 0,24 m<sup>2</sup>, 214/66 mit einer Teilfläche von 2,30 m<sup>2</sup>, 96/3 mit einer Teilfläche von 1.108,22 m<sup>2</sup> sowie das Flurstück 299, Größe 850 m<sup>2</sup> der Flur 3 der Gemarkung Trittau

mit der Straßenbezeichnung „**Bunsenstraße**“

entsprechend der Flächen der genannten Flurstücke, wie sie sich aus den Flurkarten und den ergänzend dargestellten Teilstücken der jeweiligen Flurstücke, die der Bunsenstraße zuzuordnen sind, ergeben, für den öffentlichen Verkehr gewidmet und

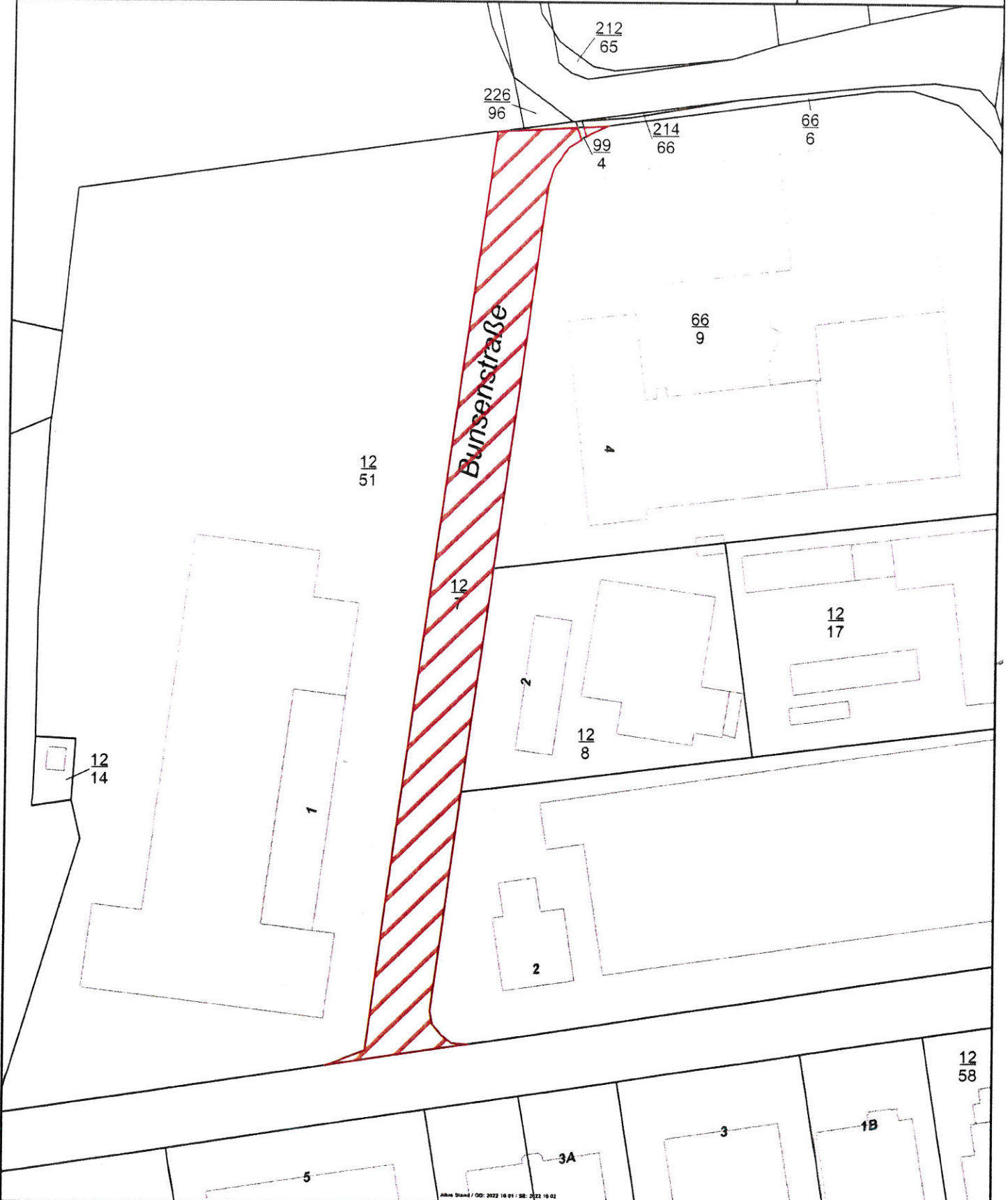
als Gemeindestraße (Ortsstraße) gemäß § 3 Abs. 1 Ziff. 3 a) des Straßen- und Wegegesetzes eingestuft.

Die genaue Lage der von dieser Allgemeinverfügung betroffenen Flurstücke und der Straße sind den beiliegenden Flurkartenausügen und den ergänzend dargestellten Teilstücken der jeweiligen Flurstücke zu entnehmen.


Gegen diese Verfügung kann innerhalb eines Monats nach Veröffentlichung Widerspruch erhoben werden. Der Widerspruch ist bei dem Bürgermeister der Gemeinde Trittau, Fachdienst Ordnung und Sicherheit, in 22946 Trittau, Europaplatz 5, zu erheben.

Trittau, den 05.05.2023

(gezeichnet: Oliver Mesch)  
Bürgermeister

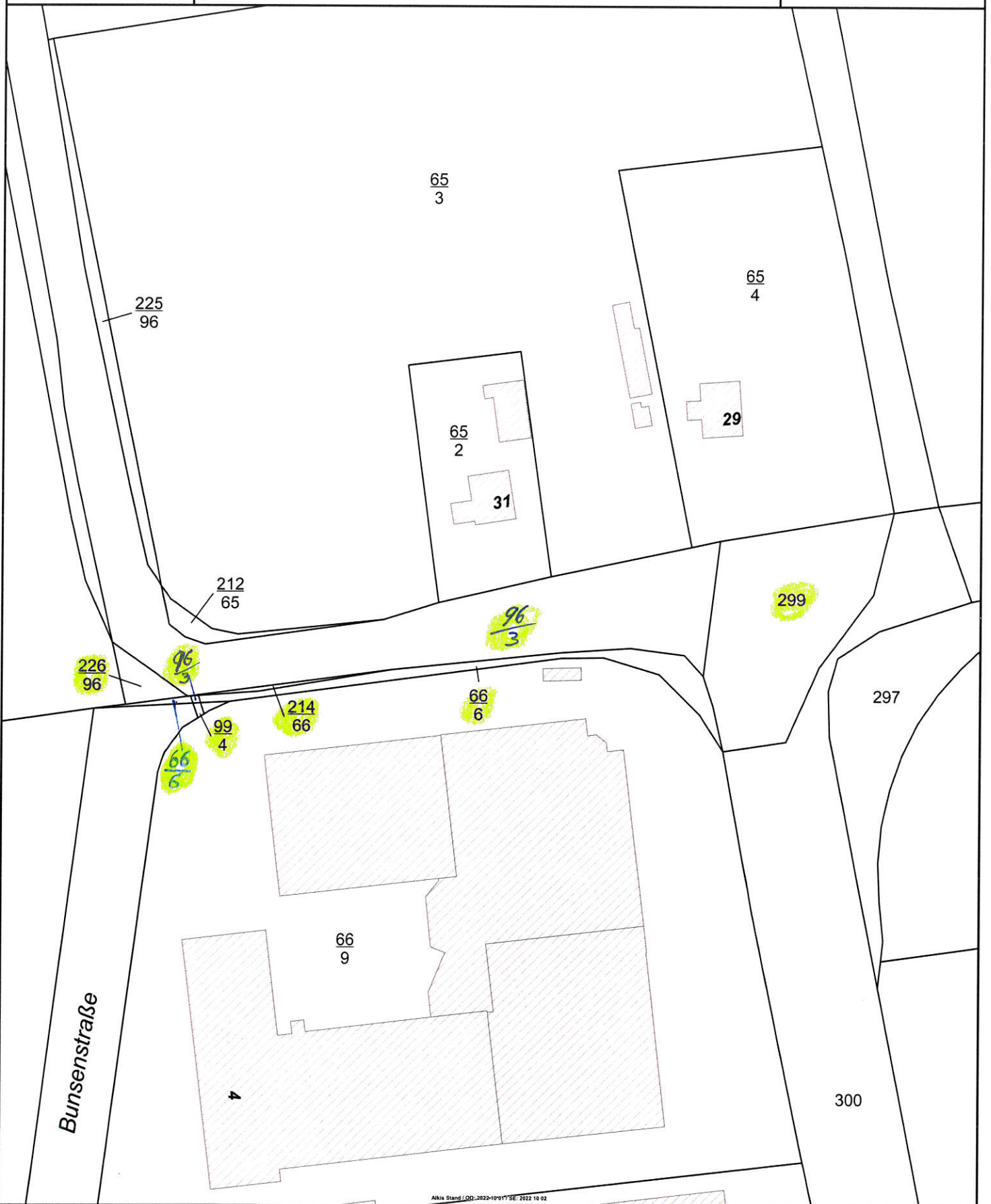


Maßstab 1 : 1.094



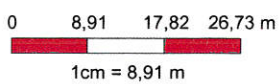
Atlas Stand / OD: 2022 10 01 / SE: 2022 10 02



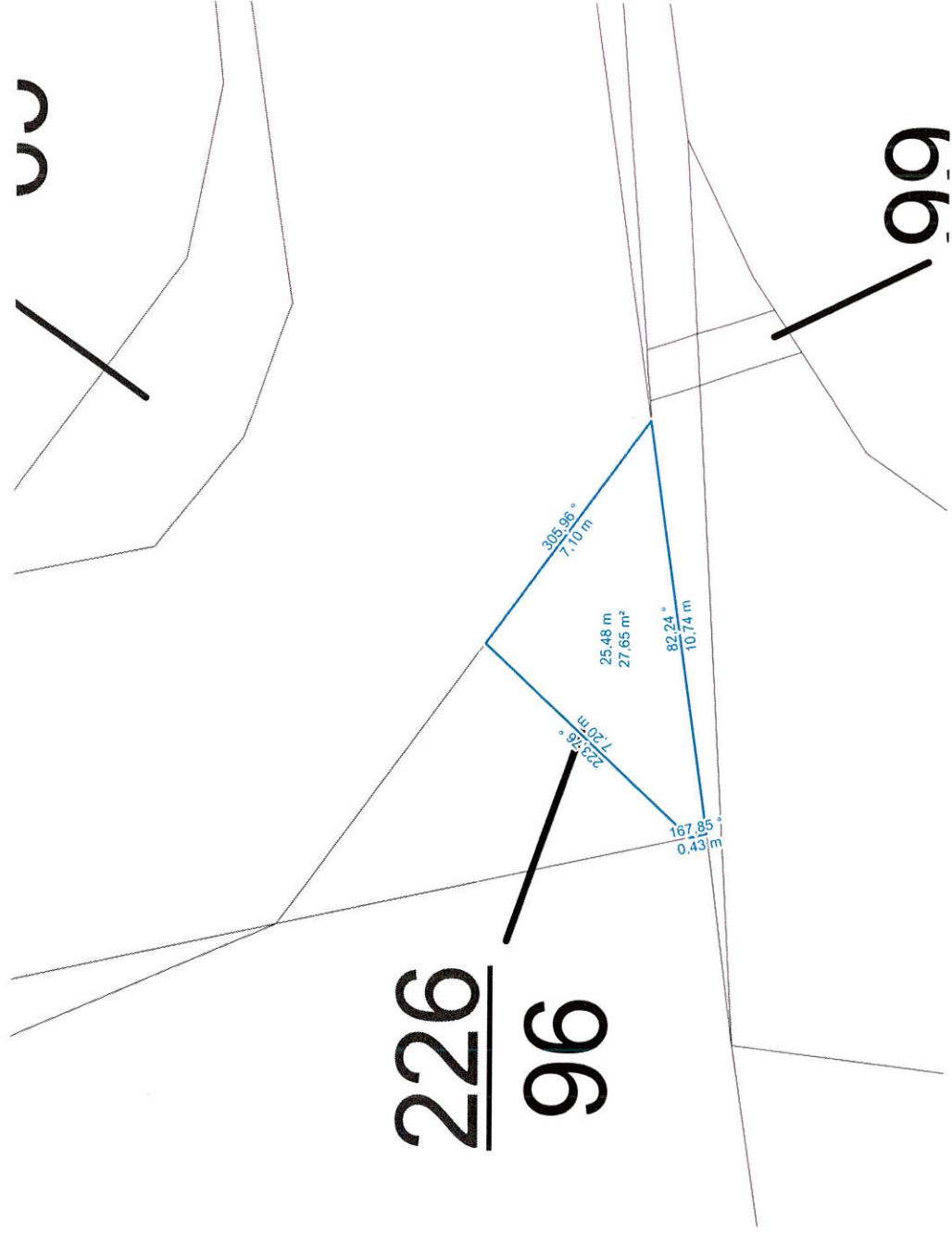


Alkia Stand: 08.-2022-10-01 17:56: 2022.10.02

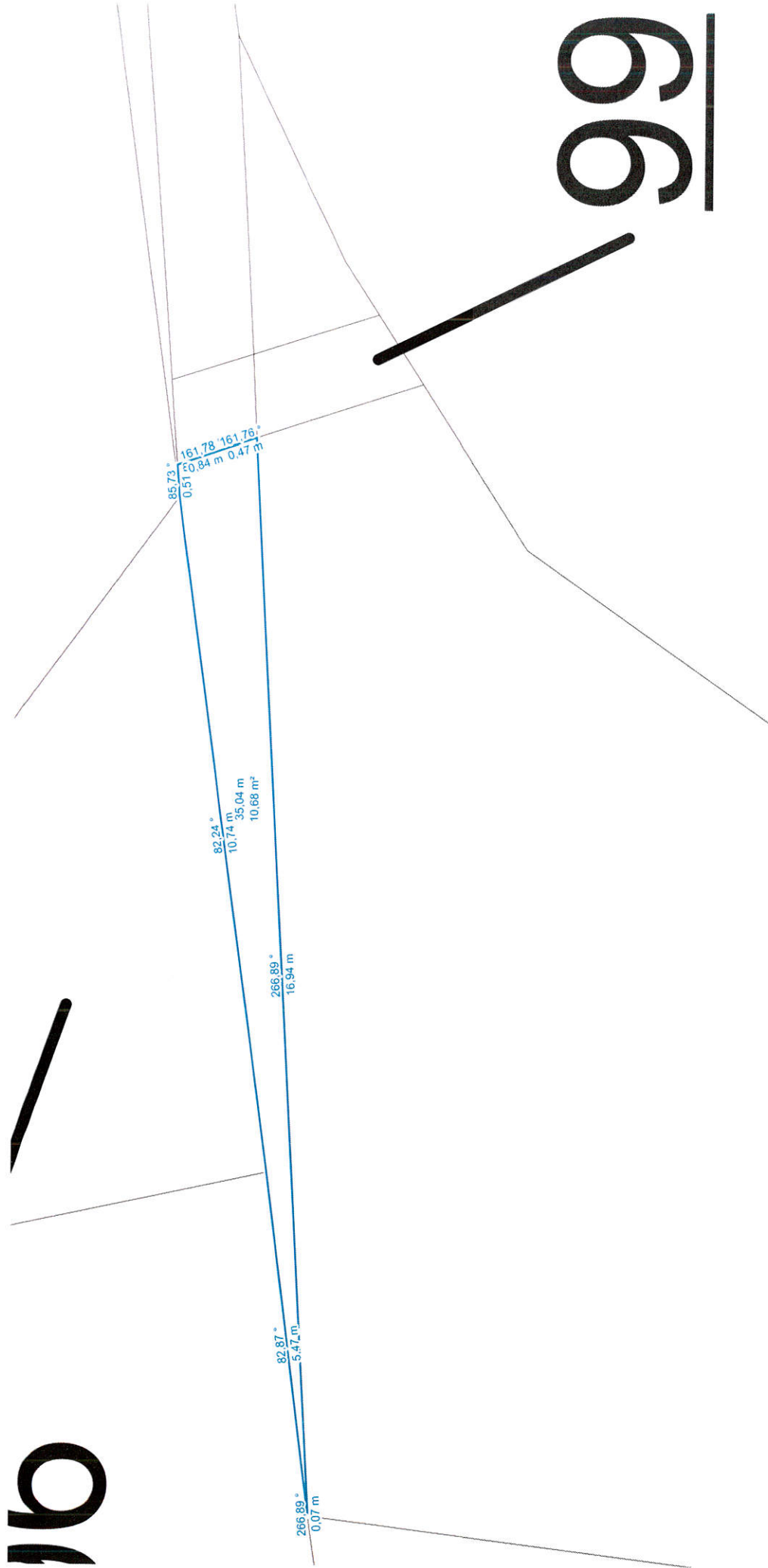
Maßstab 1 : 891



Teilstück des Flurstückes 226/96 der Gemarkung Trittau, Flur 3 zur Bunsenstraße zugehörig mit einer Fläche von 27,65 m<sup>2</sup> in blau umrandet.



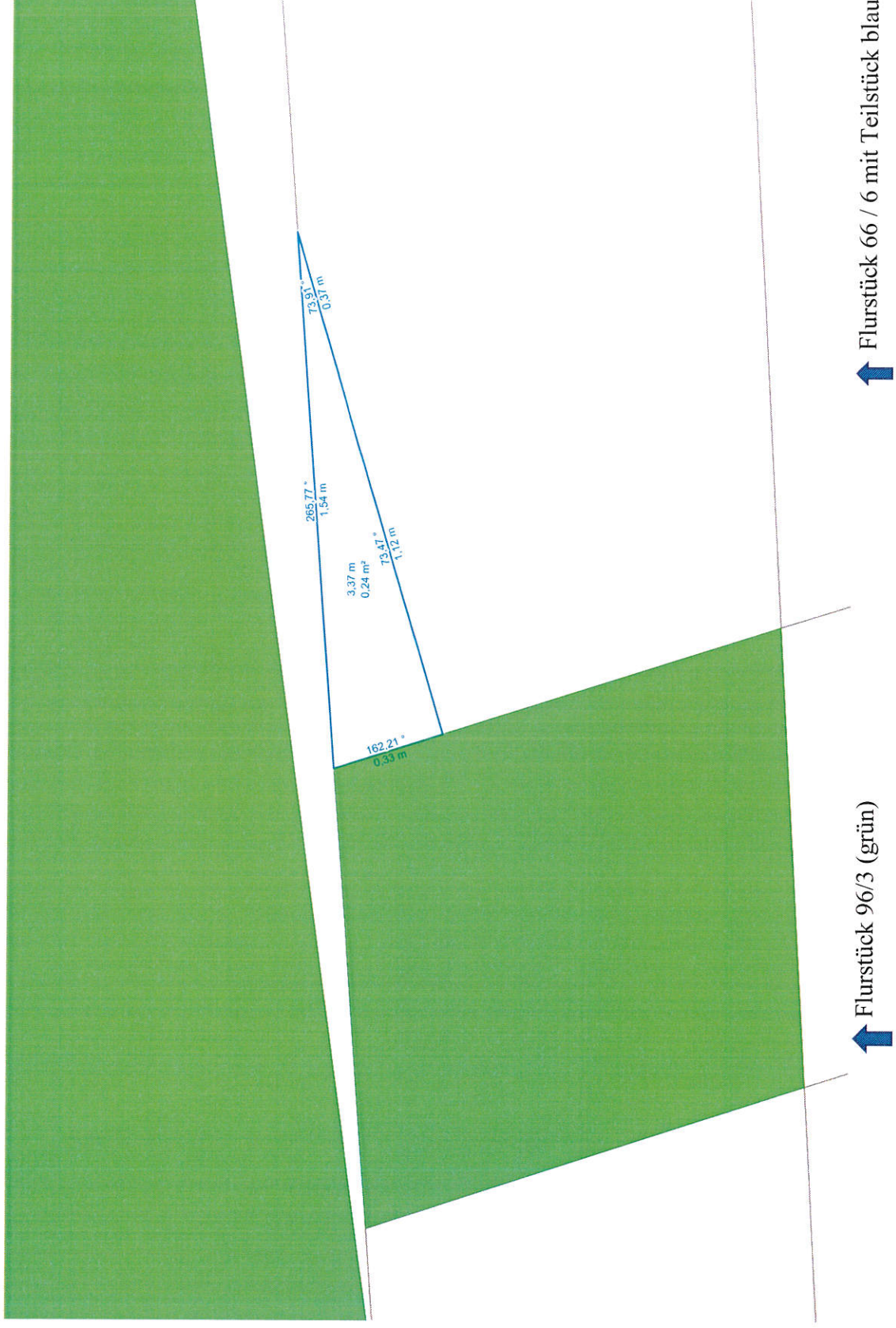
Teilstück 1 des Flurstückes 66 / 6 der Gemarkung Trittau, Flur 3 zur Bunsenstraße zugehörig mit einer Fläche von 10,68 m<sup>2</sup> in blau umrandet.



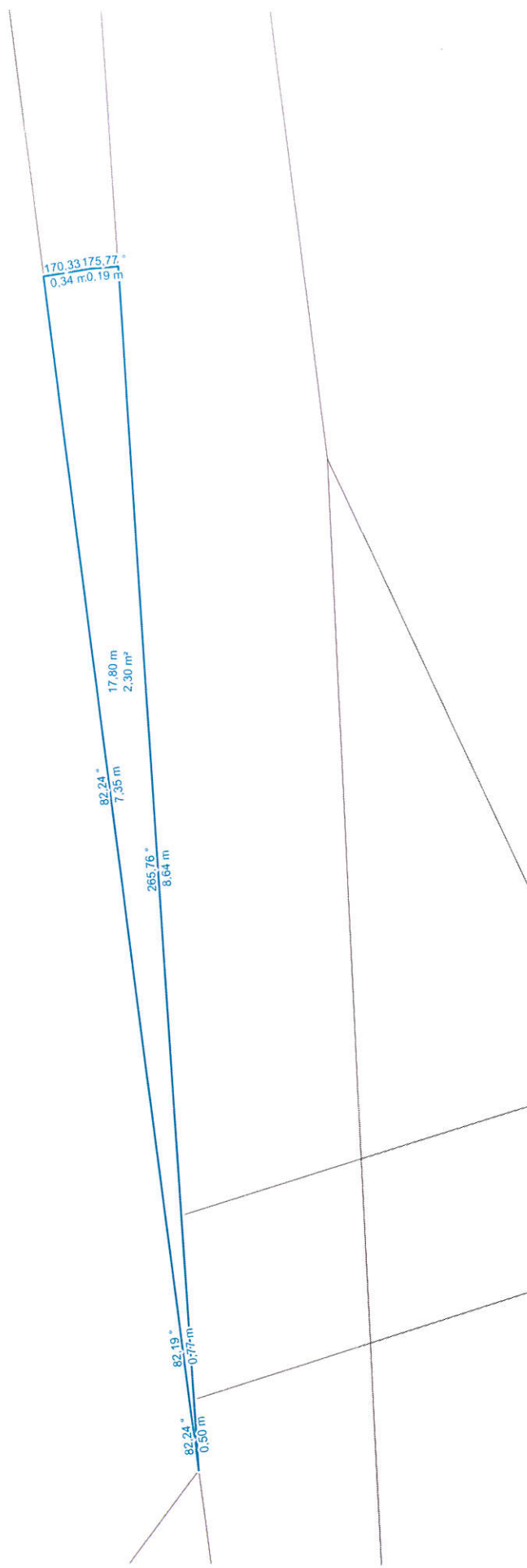
**66**



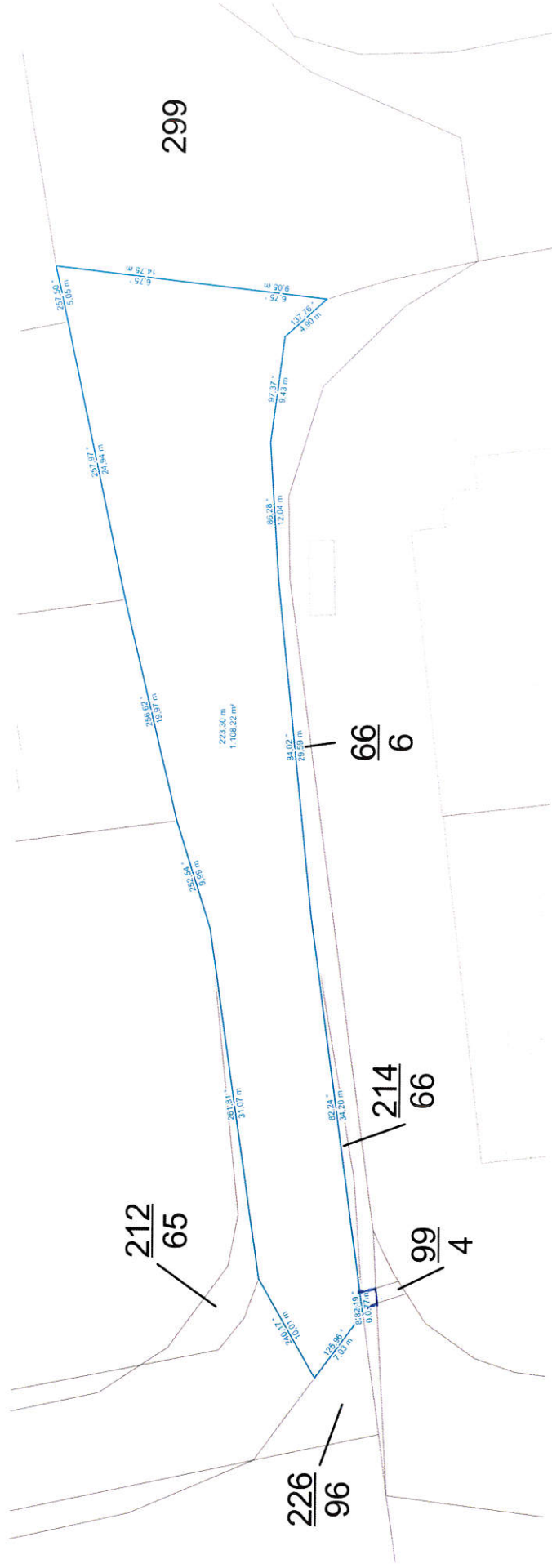
Teilstück 2 des Flurstückes 66 / 6 der Gemarkung Trittau, Flur 3 zur Bunsenstrasse zugehörig mit einer Fläche von 0,24 m<sup>2</sup> in blau umrandet.



Teilstück des Flurstückes 214 / 66 der Gemarkung Trittau, Flur 3 zur Bunsenstraße zugehörig mit einer Fläche von 2,30 m<sup>2</sup> in blau umrandet



Teilstück des Flurstückes 96 / 3 der Gemarkung Trittau, Flur 3 zur Bunsenstrasse zugehörig mit einer Fläche von 1.108,22 m<sup>2</sup> in blau umrandet.







Atlas Stand / OD: 2022 10 01 / SE: 2022 10 02

Maßstab 1 : 538

